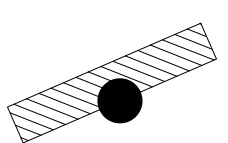


SINALIZAÇÃO

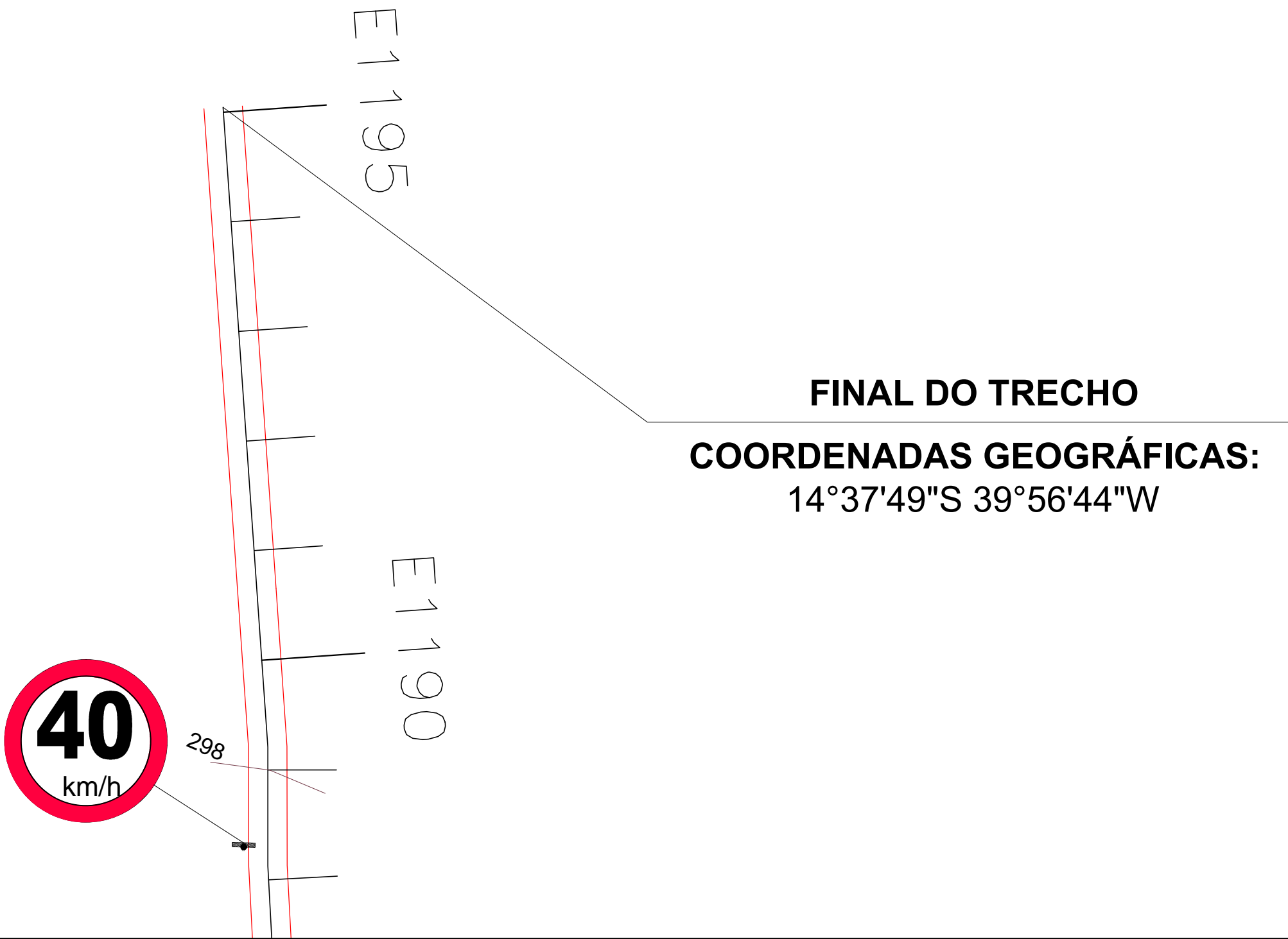
LEGENDA PLACA DE SINALIZAÇÃO VERTICAL		
PLACA	DEFINIÇÃO	QUANTIDADE
	PLACA DE SINALIZAÇÃO VERTICAL	35,00 UN
	R-1 PARADA OBRIGATÓRIA	10,00 UN
	R-19 VELOCIDADE PERMITIDA	25,00 UN

NOTAS:

- AS PLACAS DEVERÃO ATENDER ÀS ESPECIFICAÇÕES DO MANUAL BRASILEIRO DE SINALIZAÇÃO DE TRÂNSITO, CONFORME NORMAS DO CONTRAN, E SERÃO REVESTIDAS COM PELÍCULA REFLETIVA DE ALTA INTENSIDADE, SEGUNDO AS ESPECIFICAÇÕES DO DNIT.
- TODAS AS PLACAS DEVERÃO SER INSTALADAS COM SUPORTE E TRAVESSA EM MADEIRA DE LEI TRATADA, SEÇÃO DE 8 X 8 CM, CONFORME PADRÃO DNIT, UTILIZANDO-SE 01 (UMA) UNIDADE DE SUPORTE POR PLACA.

TRECHOS				
TRECHO	LARGURA (m)	EXTENSÃO (m)	ESPESSURA (m)	VOLUME (m³)
TRECHO 01 - E 0 A E 250	7,00	5.000,00	0,13	4550,00
TRECHO 02 - E 250 A E E 500	7,00	5.000,00	0,13	4550,00
TRECHO 03 - E 500 A E 750	7,00	5.000,00	0,13	4550,00
TRECHO 04 - E 750 A 1000	7,00	5.000,00	0,13	4550,00
TRECHO 05 - E 1000 A 1195	7,00	3.900,00	0,13	3549,00
TOTAL		23.900,00	---	21.749,00

Distrito de Palmeirinha



A3 - 420mm x 297mm

JAZIDA DE CASCALHO

COORDENADAS GEOGRÁFICAS

LAT=14°46'02.2"S

LON= 40°03'57.4"W

DISTÂNCIA JAZIDA P/ ESTRADA = 800M

ESTACA INICIAL DA RECUPERAÇÃO - E 00

COORDENADAS GEOGRÁFICAS

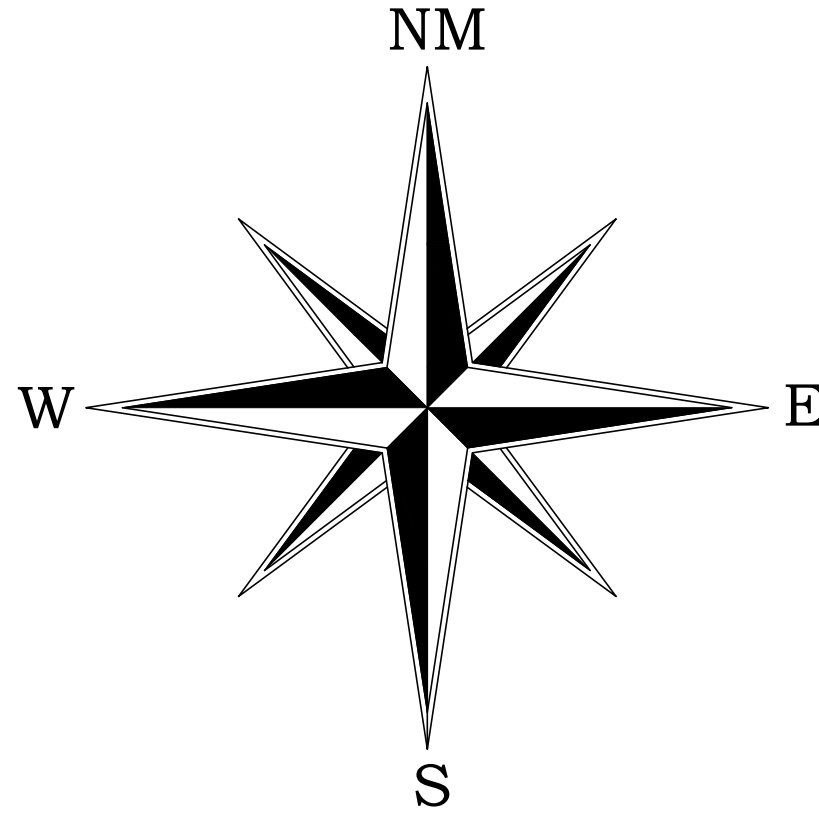
LAT=14°46'6"S LON= 40°3'38"W

ESTACA FINAL DA RECUPERAÇÃO - E 1195

COORDENADAS GEOGRÁFICAS

LAT=14°37'49"S LON=39°56'44"W

DISTÂNCIA: 23,90 KM



DAVID CÉSAR LOUZADA ÁLVARES MACEDO
PREFEITO MUNICIPAL

BISMARQUE PINHEIRO CHAVES
ENGENHEIRO CIVIL - CREA BA - nº 051765941-7



RECUPERAÇÃO DE ESTRADA VICINAL

Título: Projeto Geométrico e Sinalização Viária			
Proprietário: Prefeitura Municipal de Iguaí-BA			Escala: 1:2500
Endereço: Estrada Vicinal - Iguaí à Palmeirinha			Fevereiro de 2026
Desenho: Bismarque Pinheiro	Município/UF: Iguaí - BA		PRANCHA 13